

Anexo L

Registro de Permiso de Terceros



Carta N°YYY/2021
Peine, 28 de Octubre del 2021

Unidad de Control Ambiental

Sr. Manuel Zamora Pizarro

Subgerente de Relaciones Comunitarias

Albemarle

Presente.

Junto con saludar, nos dirigimos a ustedes mediante la presente misiva para informar que a partir del día 1 de noviembre del año en curso, se cerrarán los accesos al sistema lagunar Peine para efectos de monitoreo ambiental, campañas de levantamiento de información para líneas base, programas de cumplimiento y otras acciones en este sector sensible del territorio peineño.

La decisión se toma luego de visitar en terreno con personal especialista de CONAF y al evidenciar por parte de los veedores, disminución en actividad de marchas de flamencos desde el mes de agosto, disminución en la cantidad de flamencos y menor actividad reproductiva en general. Desde ya agradeceremos la comprensión y respeto de esta acción, que tiene como objetivo único el mejorar las tasas de reproducción de flamencos en territorio peineño.

Sin otro particular, reciba usted mi cordial saludo.

Amanda Barreña Conzúe

Comunidad Atacameña de Peine

Presidenta



DTR/FLR/dtr



**CORPORACIÓN NACIONAL FORESTAL
REGIÓN DE ANTOFAGASTA
DIRECCIÓN REGIONAL ANTOFAGASTA
FGS**

CARTA OFICIAL N° 1/2022

ANTOFAGASTA, 06/01/2022

**SEÑOR
IGNACIO TORO LABBE
GERENTE SOSTENIBILIDAD AMBIENTAL
ALBEMARLE
IGNACIO.TORO@ALBEMARLE**

Junto con saludar cordialmente y de acuerdo a la solicitud de permiso para el ingreso a la Reserva Nacional Los Flamencos sector Soncor, acompañado de Guardaparques en las actividades de monitoreo ambiental a efectuarse en el primer trimestre 2022, en carta ALB-GMA-2021-CONAF-015, emitida con fecha 13 diciembre 2021, se ha decidido autorizar las actividades de monitoreo ambiental de salar de atacama con las siguientes consideraciones:

- Las actividades se desarrollarán considerando las indicaciones del protocolo de monitoreo ambiental del salar de Atacama 2019, aprobado por la dirección regional de CONAF Antofagasta mediante resolución exenta N° 56/2019, para este periodo se restringe el acceso a menos de 1.000 mt a los cuerpos de aguas de lagunas Barros Negro, Chaxa y Puilar.
- El personal que hace ingreso al sector de la reserva debe cumplir con los requerimientos del protocolo sanitario 2021, aprobado por la dirección de CONAF región de Antofagasta mediante resolución exenta N° 64/2020.
- El personal Guardaparque podrá efectuar suspensión de la actividad en caso de considere que existe perturbación de las especies en periodo reproductivo.
- Las actividades se deberán efectuar en las fechas consensuadas en conjunto con la comunidad de Toconao, CONAF y solicitadas por Albemarle.

Actividades me de enero 2022:

Jueves 13, Actividades de medición de niveles limnimétricos, medición de nivel de piezométrico y revisión de funcionamiento de la estación meteorológica EM-LS03 y EM-LS04. Ingreso en coordinación con personal de la comunidad de Toconao y personal Guardaparque CONAF Toconao, encargado será don Carlos Ochoa, contacto en oficina CONAF Toconao al teléfono 55 2 852012 para coordinar horario y punto de encuentro.

Jueves 27, Actividades de medición de niveles limnimétricos, medición de nivel de piezométrico y revisión de funcionamiento de la estación meteorológica EM-LS03 y EM-LS04. Ingreso en coordinación con personal de la comunidad de Toconao y personal Guardaparque CONAF Toconao, encargado será don Carlos Ochoa, contacto en oficina CONAF Toconao al teléfono 55 2 852012 para coordinar horario y punto de encuentro.

Actividades mes de febrero 2022:

Jueves 10, Actividades de medición de niveles limnimétricos, medición de nivel de piezométrico y revisión de funcionamiento de la estación meteorológica EM-LS03 y EM-LS04. Ingreso en coordinación con personal de la comunidad de Toconao y personal Guardaparque CONAF Toconao, encargado será don Carlos Ochoa, contacto en oficina CONAF Toconao al teléfono 55 2 852012 para coordinar horario y punto de encuentro.

Jueves 24, Actividades de medición de niveles limnimétricos, medición de nivel de piezométrico y revisión de funcionamiento de la estación meteorológica EM-LS03 y EM-LS04. Ingreso en coordinación con personal de la comunidad de Toconao y personal Guardaparque CONAF Toconao, encargado será don Carlos Ochoa, contacto en oficina CONAF Toconao al teléfono 55 2 852012 para coordinar horario y punto de encuentro.

Actividades me de marzo 2022:

Jueves 3, Actividades de medición de niveles limnimétricos, medición de nivel de piezométrico y revisión de funcionamiento de la estación meteorológica EM-LS03 y EM-LS04. Ingreso en coordinación con personal de la comunidad de Toconao y personal Guardaparque CONAF Toconao, encargado será don Carlos Ochoa, contacto en oficina CONAF Toconao al teléfono 55 2 852012 para coordinar horario y punto de encuentro.

Jueves 17, Actividades de medición de niveles limnimétricos, medición de nivel de piezométrico y revisión de funcionamiento de la estación meteorológica EM-LS03 y EM-LS04. Ingreso en coordinación con personal de la comunidad de Toconao y personal Guardaparque CONAF Toconao, encargado será don Carlos Ochoa, contacto en oficina CONAF Toconao al teléfono 55 2 852012 para coordinar horario y punto de encuentro.

Saluda atentamente a usted



CRISTIÁN SALAS PAPANASIDERIS
DIRECTOR REGIONAL
DIRECCIÓN REGIONAL ANTOFAGASTA

c.c.: Claudia Ormeño Díaz - Secretaria, Departamento de Áreas Silvestres Protegidas Or.II
Tomás Ricardo Gerö Mertens - Jefe Provincial, Provincial El Loa Op.Loa
Alejandra Castro Espindola - Guardaparque Reserva Nacional Los Flamencos,
Provincial El Loa Op.Loa
Diego Alonso Sepulveda Martinez - Jefe Sección Conservación de la Biodiversidad,,
Departamento de Áreas Silvestres Protegidas Or.II
Vicente Tomas Pizarro Jaime - Guardaparque, Reserva Nacional Los Flamencos
Op.Loa
Carlos Hugo Ochoa Valenzuela - Guardaparque, Reserva Nacional Los Flamencos
Op.Loa
Roberto Cruz Cruz - Administrador, Reserva Nacional Los Flamencos Op.Loa
Luzvenia Catur - Presidenta, Comunidad Atacameña de Toconao

- El día de hoy miércoles 02 de Marzo del 2022.

En el momento en compañía de la Comunidad de Peine (veedores).

Se realizan monitoreos y mediciones en el sector de Loguñas de Peine. (Salada y Salada).

Ptos realizados = BA-28, BA-30, AFP-01, BA-21, MPS-AA/AB/AC, LC-08, E1, E3, E2, E4, LM-09, BA-23, MPS-CA/CB/CC.

- No se realizan los siguientes puntos de monitoreo, por indicaciones de los veedores (presencia de Flanencos), no autorizan el ingreso a zonas de los siguientes pto = AFP-02, LM-06, LM-05, BA-22, AFP-03, AFP-04, LM-07, LM-08, AFP-05, AFP-06, AFP-07, LM-10.

Excmo. Sr. Jefe



Alcalde
de Terreno
Alba




Reps. Com.
Comunidad de Peine


EL DÍA DE HOY SE REALIZA MONITOREO EN SECTOR PEINE INTERIOR EN COMPADIA DE LOS VEEDORES DE LA COMUNIDAD ATACAMEÑA DE PEINE A LOS SIGUIENTES PUNTOS.


LM-08	LM-09	MPS-CC	AFP-08
AFP-07	LM-10	EM-25-08	LM-19
E-1	BA-23	BA-20	AFP-09
E-2	MPS-CA	LM-18	BA-18
E-3	MPS-CB	BA-19	LM-20
E-4			


* VEEDORES DE LA COMUNIDAD DE PEINE NO OTORGA PERMISO PARA MONITOREAR POR PRESENCIA DE FLAMENCO, A LOS SIGUIENTES PUNTOS.


LM-07. AFP-05. AFP-06.



Jhon Soza R.
TEC. TERRENO
ALBEMARLE.



Jordan Guzman
Tc terreno
Albemarle


Fabiola Rojas
Tc terreno

Roberto Cruz B
Comunidad de Peine


Daniela Cruz C
Comunidad de Peine


Javier Rojas
CAP


Jorge Lache Ch.
C.A.P.


Paulette San Martin

De: Sebastian Pinto
Enviado el: jueves, 22 de septiembre de 2022 05:58 p. m.
Para: Victor Ibacache; Paulette San Martin
CC: Manuel Zamora; Minelva Cruz
Asunto: RV: Consulta Arreglo de Caminos Sitio Chaxa

Estimados,

En correo precedente respuesta por parte de la comunidad de toconao para arreglos de camino a laguna.

Saludos!

Sebastián Pinto Ortiz | Coordinador de Relaciones Comunitarias | Planta Salar, San Pedro de Atacama– Chile | 📞: +56

227123795 | 📍: +56 9 34448882 | ✉: sebastian.pinto@albemarle.com | www.albemarle.com

De: medioambiente@comunidadtoconao.cl <medioambiente@comunidadtoconao.cl>
Enviado el: jueves, 22 de septiembre de 2022 05:38 p. m.
Para: Minelva Cruz <minelva.cruz@albemarle.com>; comunidadtoconao@gmail.com
CC: Sebastian Pinto <Sebastian.Pinto@albemarle.com>
Asunto: RE: Consulta Arreglo de Caminos Sitio Chaxa

WARNING: This message was sent from an **EXTERNAL** email address. Be cautious of links and attachments, and do not enter your ID or password. Report any suspicious content.

Minelva, en conversaciones con TRIOVIAL nos indican que estarán en labores hasta el 30 de octubre, luego continuaran sus labores en la ruta B-355.

Félix

De: Minelva Cruz <minelva.cruz@albemarle.com>
Enviado el: miércoles, 21 de septiembre de 2022 9:04
Para: medioambiente@comunidadtoconao.cl; comunidadtoconao@gmail.com
CC: Sebastian Pinto <Sebastian.Pinto@albemarle.com>
Asunto: Consulta Arreglo de Caminos Sitio Chaxa

Estimado Felix,

Buen día, junto con saludar cordialmente, mediante el presente, consultamos por las reparaciones de camino a Sitio Chaxa para poder coordinar los monitoreos que se encuentran pendiente,

Atenta a sus comentarios

Minelva Cruz Chaile |  **ALBEMARLE** 40 AÑOS | Coordinadora de Relaciones Comunitarias | Planta Salar, San Pedro de Atacama-

Chile | ☎: +56 9 82471348 | ✉: minelva.cruz@albemarle.com | www.albemarle.com

www.albemarle-lithium.com

Para conocer más de nuestra empresa, consulte nuestra nueva página web en español:

<http://www.albemarlelitio.cl>

This e-mail and all attachments transmitted may contain confidential or legally privileged information. If you are not the intended recipient (or have received this e-mail in error) please notify the sender immediately and delete this e-mail. Any unauthorized copying, disclosure or distribution of the information contained in this e-mail or its attachments is strictly forbidden.



**CORPORACIÓN NACIONAL FORESTAL
REGIÓN DE ANTOFAGASTA
DIRECCIÓN REGIONAL ANTOFAGASTA
TGM/RCC/JGP**

CARTA OFICIAL N° 17/2022

ANTOFAGASTA, 28/09/2022

**SEÑORA
PAULETTE SAN MARTIN T.
LIDER DE MONITOREO Y SEGUIMIENTO AMBIENTAL
ALBEMARLE LIMITADA
AVDA HÉCTOR GÓMEZ COBO 975
ANTOFAGASTA**

Junto con saludar cordialmente y de acuerdo a la solicitud de permiso para el ingreso a la Reserva Nacional Los Flamencos, acompañado de Guardaparques en las actividades de monitoreo ambiental a efectuarse en el cuarto trimestre 2022, en carta ALB-GMA-2022-CONAF-012, emitida con fecha 8 septiembre 2022, Comunidad de Toconao y CONAF ha decidido autorizar las actividades de monitoreo ambiental de salar de atacama con las siguientes consideraciones:

1. Las actividades se desarrollarán considerando las indicaciones del protocolo de monitoreo ambiental del salar de Atacama 2019, aprobado por la dirección regional de CONAF Antofagasta mediante resolución exenta N° 56/2019.
2. El protocolo de monitoreo ambiental del salar de Atacama 2019, indica que para el periodo actual se restringe el acceso a las lagunas Chaxa, Barros Negro y Puilar por la activación del proceso reproductivo de Flamencos que a la fecha se encuentran en la fase marchas. En este trimestre no será posible efectuar actividades de medición de aforos y reglillas en el interior de las lagunas anteriormente mencionadas.
3. El personal que hace ingreso al sector de la reserva debe cumplir con los requerimientos del protocolo sanitario 2021, aprobado por la dirección de CONAF región de Antofagasta mediante resolución exenta N° 64/2020.
4. El personal Guardaparques y veedor de la comunidad podrán efectuar suspensión de las actividades en caso que considere la existencia de perturbación de las especies en periodo reproductivo.
5. Las actividades se deberán efectuar en las fechas consensuadas en conjunto con la comunidad de Toconao, CONAF:

Actividades octubre 2022:

Jueves 06, Actividades de medición de niveles limnimétricos, medición de nivel de piezométrico y revisión de funcionamiento de la estación meteorológica EM-LS03 y EM-LS04 Ingreso en coordinación con personal de la comunidad de Toconao, don Felix Galeguillos al movil +56987612953 y personal Guardaparque CONAF, contacto con Carlos Ochoa al teléfono móvil +56982485014 para coordinar horario y punto de encuentro.

Jueves 20, Actividades de medición de niveles limnimétricos, medición de nivel de piezométrico, mediación de la calidad de agua superficial y subterránea y revisión de funcionamiento de la estación meteorológica EM-LS03 y EM-LS04. Ingreso en coordinación

con personal de la comunidad de Toconao, don Felix Galleguillos al movil +56987612953 y personal Guardaparque CONAF, contacto con Alejandro Cruz al teléfono móvil +56982485014 para coordinar horario y punto de encuentro.

Actividades mes de noviembre 2022:

Jueves 03, Actividades de medición de niveles limnimétricos, piezómetros y revisión de funcionamiento de la estación meteorológica EM-LS03 y EM-LS04. Ingreso en coordinación con personal de la comunidad de Toconao, don Felix Galleguillos al movil +56987612953 y personal Guardaparque CONAF Toconao don Alejandro Cruz, contacto al teléfono móvil N° +56982485014 para coordinar horario y punto de encuentro.

Jueves 24, Actividades de medición de niveles limnimétricos, piezométrico y revisión de funcionamiento de la estación meteorológica EM-LS03 y EM-LS04. Ingreso en coordinación con personal de la comunidad de Toconao, don Felix Galeguillos al movil +56987612953 y personal Guardaparque CONAF Toconao, don Carlos Ochoa, contacto en oficina CONAF Toconao al teléfono móvil N° +56982485014 para coordinar horario y punto de encuentro.

Actividades mes de diciembre 2022:

Jueves 01 y viernes 02, Actividades de medición de niveles limnimétricos, piezométrico, revisión de funcionamiento de la estación meteorológica EM-LS03 y EM-LS04 y medición de evapotranspiración con metodología domo. Ingreso en coordinación con personal de la comunidad de Toconao, don Felix Galleguillos al movil +56987612953 y personal Guardaparque CONAF, contacto don Alejandro Cruz al teléfono móvil +56982485014 para coordinar horario y punto de encuentro.

Jueves 22, Actividades de medición de niveles limnimétricos, piezométrico, y revisión de funcionamiento de la estación meteorológica EM-LS03 y EM-LS04. Ingreso en coordinación con personal de la comunidad de Toconao, don Felix Galleguillos al movil +56987612953 y personal Guardaparque CONAF Toconao don Alejandro Cruz, contacto al teléfono móvil N° +56982485014 para coordinar horario y punto de encuentro.

Respecto a la actividad de medición de superficie lagunar no es factible efectuarla en este trimestre debido a la restricción de acceso a los espejos de aguas según protocolo monitoreo ambiental del salar de Atacama 2019, por activación del proceso reproductivo de Flamencos.

Saluda atentamente a usted



**ANITA MARÍA HUICHAMAN MARTIN
DIRECTORA REGIONAL
DIRECCIÓN REGIONAL ANTOFAGASTA**

Paulette San Martin

De: Minelva Cruz
Enviado el: jueves, 13 de octubre de 2022 07:01 p. m.
Para: Paulette San Martin; Victor Ibacache
CC: Gary Mansilla; Marcos Cruz
Asunto: RV: Cierre sistema lagunas Salada, Saladita, Interna

PSI

De: Encargado Unidad Control Ambiental Peine <encargado.uca.peine@gmail.com>
Enviado el: jueves, 13 de octubre de 2022 02:53 p. m.
Para: Manuel Zamora <Manuel.Zamora@albemarle.com>; Sebastian Pinto <Sebastian.Pinto@albemarle.com>; Diana Veas <diana.veas@albemarle.com>; Minelva Cruz <minelva.cruz@albemarle.com>; Maria.Alejandra.Zuleta@sqm.com
CC: Controlambiental.peine@gmail.com; pdesarrollo.peine@gmail.com; oficina.peine@gmail.com; INGENIERO PROYECTOS PEINE <iproyectos.peine@gmail.com>
Asunto: Cierre sistema lagunas Salada, Saladita, Interna

WARNING: This message was sent from an **EXTERNAL** email address. Be cautious of links and attachments, and do not enter your ID or password.
Report any suspicious content.

Muy buen día a todas las empresas que realizan monitoreos en el salar de Atacama, se les informa el cierre del sistema Salada, Saladita e interna, por ciclo reproductivo de las diferentes especies de flamencos que se desarrollan en dicho sistema lagunar. Lamentamos todas las molestias que se puedan presentar con esta decisión, pero estamos seguros que esta medida va en el camino correcto para el cuidado del ciclo de desarrollo natural de estas aves. La fecha de apertura de las actividades normales del sistema lagunar Salada, Saladita e Interna será informada una vez que la unidad de control ambiental de la comunidad de Peine en conjunto con especialistas CONAF concluya el análisis de levantamiento de restricción. Sin más, se despide cordialmente

--



Reinaldo Antonio Díaz Duk
Encargado Unidad de Control ambiental
Cel: +56985074925
encargado.uca.peine@gmail.com
Comunidad Atacameña de Peine